

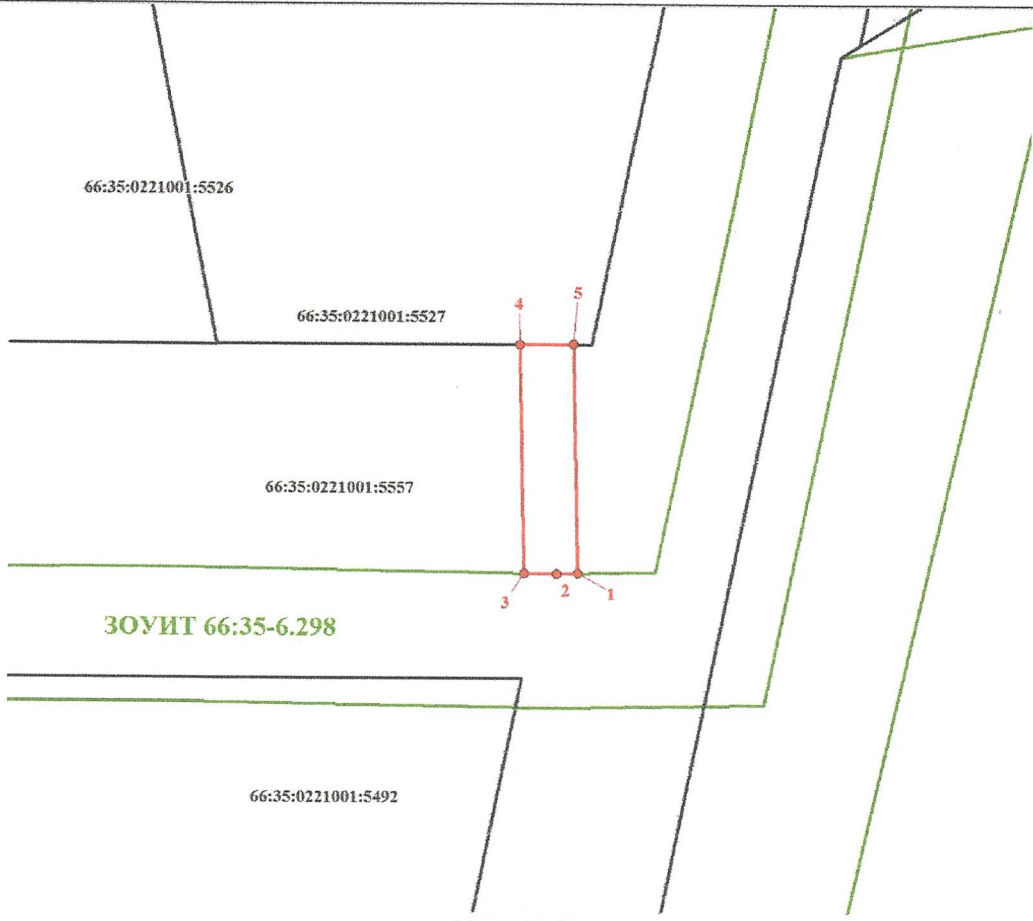
ГРАФИЧЕСКОЕ ОПИСАНИЕ

Публичный сервитут

Сведения об объекте		
№ п/п	Характеристики объекта	Описание характеристик
1	2	3
1	Местоположение объекта	Свердловская область, Березовский г
2	Площадь объекта ± величина погрешности определения площади ($P \pm \Delta P$), м ²	69 ± 3
3	Иные характеристики объекта	Цель сервитута: Строительство ответвления от ВЛ-10 кВ Сарапулка ПС 110/10 Дачная на ТП-86003. ТП-86003. ВЛ-0,4 кВ Линия-1 от ТП-86003 с установкой узла учета (электроснабжение ЭПУ-0,4 кВ, находящегося по адресу: Свердловская обл, г.Березовский, ПСК «Шиловский», К/№: 66:35:0221001:5527) (0,19 км, 0,16 МВА, 1 т.у.)




Сведения о местоположении границ объекта					
1. Система координат МСК-66, зона 1					
2. Сведения о характерных точках границ объекта					
Обозначение характерных точек границ	Координаты, м		Метод определения координат характерной точки	Средняя квадратическая погрешность положения характерной точки (Mт), м	Описание обозначения точки на местности (при наличии)
	X	Y			
1	2	3	4	5	6
1	393559.26	1559333.70	Геодезический метод	0	-
2	393559.23	1559332.13	Геодезический метод	0	-
3	393559.27	1559329.69	Геодезический метод	0	-
4	393576.43	1559329.28	Геодезический метод	0	-
5	393576.44	1559333.33	Геодезический метод	0	-
1	393559.26	1559333.70	Геодезический метод	0	-

План границ публичного сервитута



Масштаб 1:400

Используемые условные знаки и обозначения:

- | | |
|---|--|
|  | Характерная точка границы объекта |
|  | Надписи номеров характерных точек границы публичного сервитута |
|  | Граница публичного сервитута |